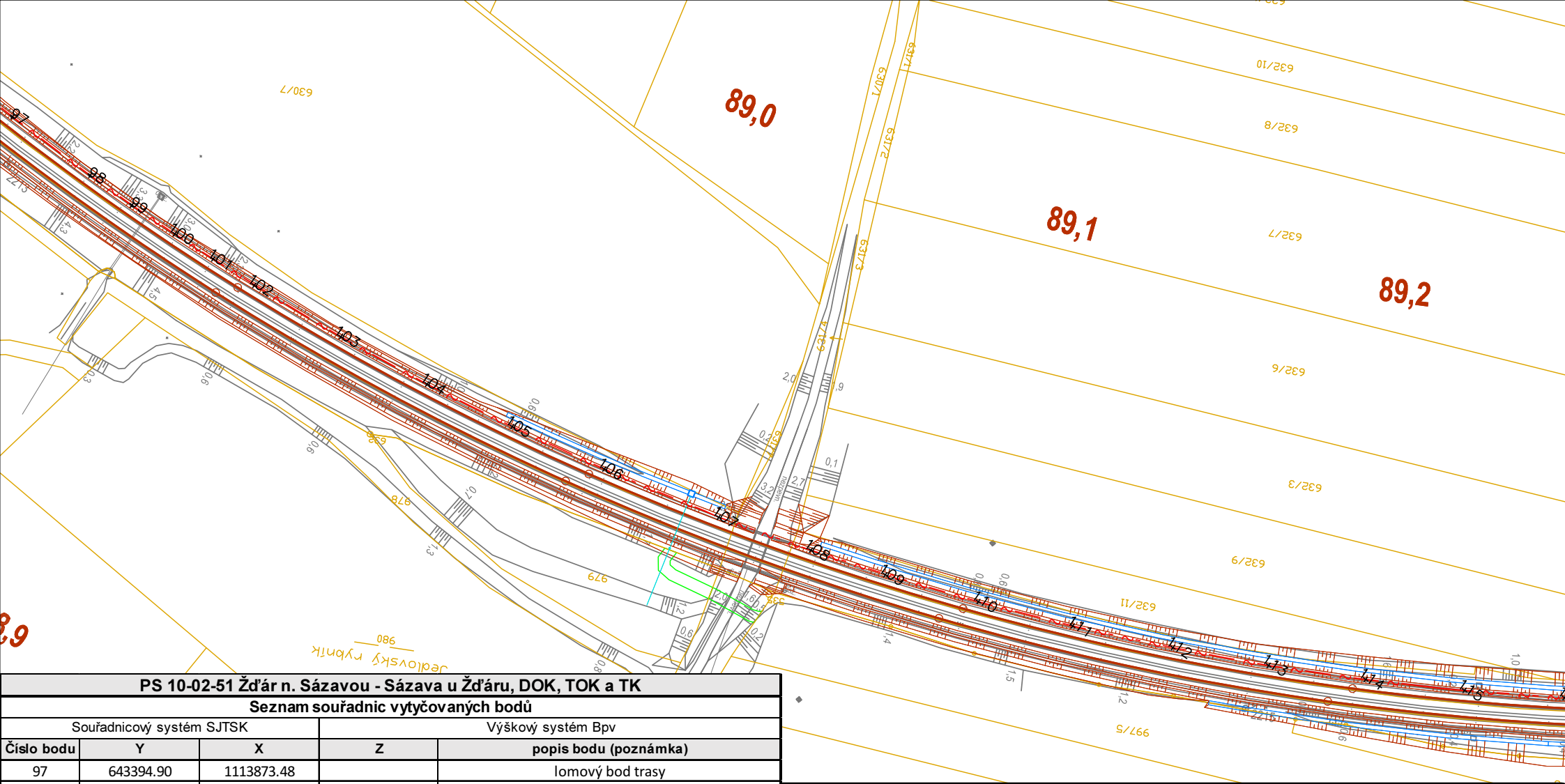
89,0
89,1
89,2
8,9
630/7
632/10
632/8
632/7
632/6
632/3
632/9
632/11
997/5
631/1
631/2
631/3
631/4
979
978
980
Jedlovský rybník
97
98
99
100
101
102
103
104
105
106
107
108
109
110
111
112
113
114
115

PS 10-02-51 Žďár n. Sázavou - Sázava u Žďáru, DOK, TOK a TK

Seznam souřadnic vytyčovaných bodů

Souřadnicový systém SJTSK			Výškový systém Bpv	
Číslo bodu	**Y**	**X**	**Z**	**popis bodu (poznámka)**
97	643394.90	1113873.48		lomový bod trasy
98	643416.44	1113861.83		lomový bod trasy
99	643427.93	1113856.01		lomový bod trasy
100	643439.68	1113850.49		lomový bod trasy
101	643450.12	1113845.70		lomový bod trasy
102	643461.34	1113840.67		lomový bod trasy
103	643484.80	1113831.20		lomový bod trasy
104	643508.01	1113822.67		lomový bod trasy
105	643530.76	1113815.34		lomový bod trasy
106	643555.23	1113808.26		lomový bod trasy
107	643585.49	1113800.59		lomový bod trasy
108	643609.60	1113795.88		lomový bod trasy
109	643629.05	1113792.60		lomový bod trasy
110	643653.18	1113789.43		lomový bod trasy
111	643677.53	1113786.95		lomový bod trasy
112	643703.24	1113785.36		lomový bod trasy
113	643727.67	1113784.54		lomový bod trasy
114	643752.32	1113784.72		lomový bod trasy
115	643777.28	1113785.73		lomový bod trasy
116	643802.39	1113787.72		lomový bod trasy
117	643826.96	1113790.49		lomový bod trasy
118	643851.81	1113794.22		lomový bod trasy
119	643863.89	1113796.39		lomový bod trasy
120	643876.29	1113798.82		lomový bod trasy
121	643900.72	1113804.21		lomový bod trasy
122	643924.14	1113810.04		lomový bod trasy
123	643943.10	1113815.13		lomový bod trasy
124	644020.96	1113838.76		lomový bod trasy
125	644139.09	1113874.30		lomový bod trasy
126	644145.08	1113875.50		lomový bod trasy
127	644209.24	1113894.79		lomový bod trasy
128	644224.88	1113899.10		lomový bod trasy
129	644244.29	1113904.55		lomový bod trasy
130	644259.72	1113908.73		lomový bod trasy
131	644272.18	1113911.80		lomový bod trasy
132	644294.48	1113916.86		lomový bod trasy
133	644309.83	1113920.20		lomový bod trasy
134	644334.37	1113924.46		lomový bod trasy
135	644379.38	1113930.38		lomový bod trasy

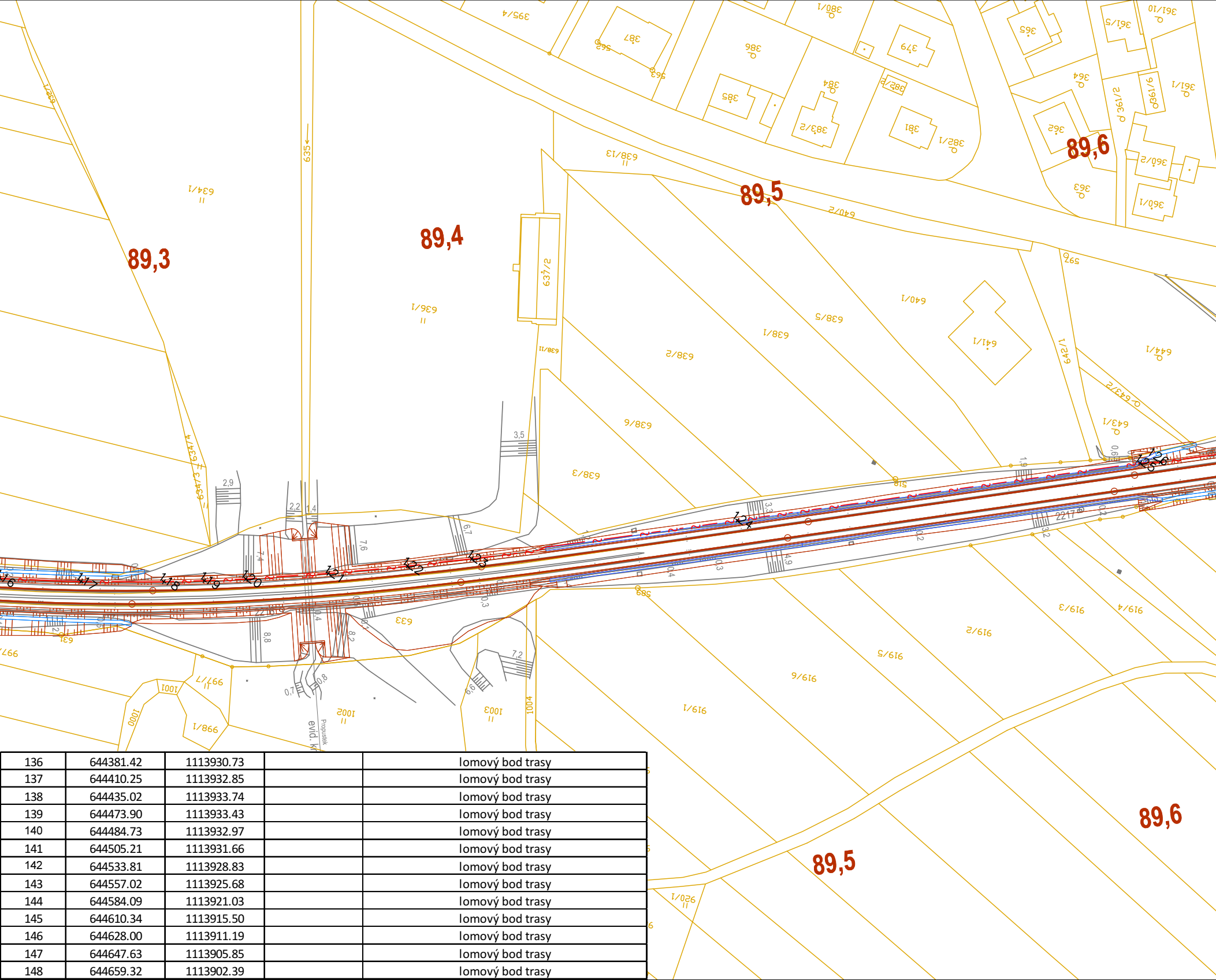
89,3
89,4
89,5
89,6
89,5
89,6
637/2
635
2217
1004
Propustek
evid. k
3,5
2,9
2,2
1,4
7,6
6,7
7,4
8,8
8,2
7,2
0,8
0,7

136	644381.42	1113930.73		lomový bod trasy
137	644410.25	1113932.85		lomový bod trasy
138	644435.02	1113933.74		lomový bod trasy
139	644473.90	1113933.43		lomový bod trasy
140	644484.73	1113932.97		lomový bod trasy
141	644505.21	1113931.66		lomový bod trasy
142	644533.81	1113928.83		lomový bod trasy
143	644557.02	1113925.68		lomový bod trasy
144	644584.09	1113921.03		lomový bod trasy
145	644610.34	1113915.50		lomový bod trasy
146	644628.00	1113911.19		lomový bod trasy
147	644647.63	1113905.85		lomový bod trasy
148	644659.32	1113902.39		lomový bod trasy

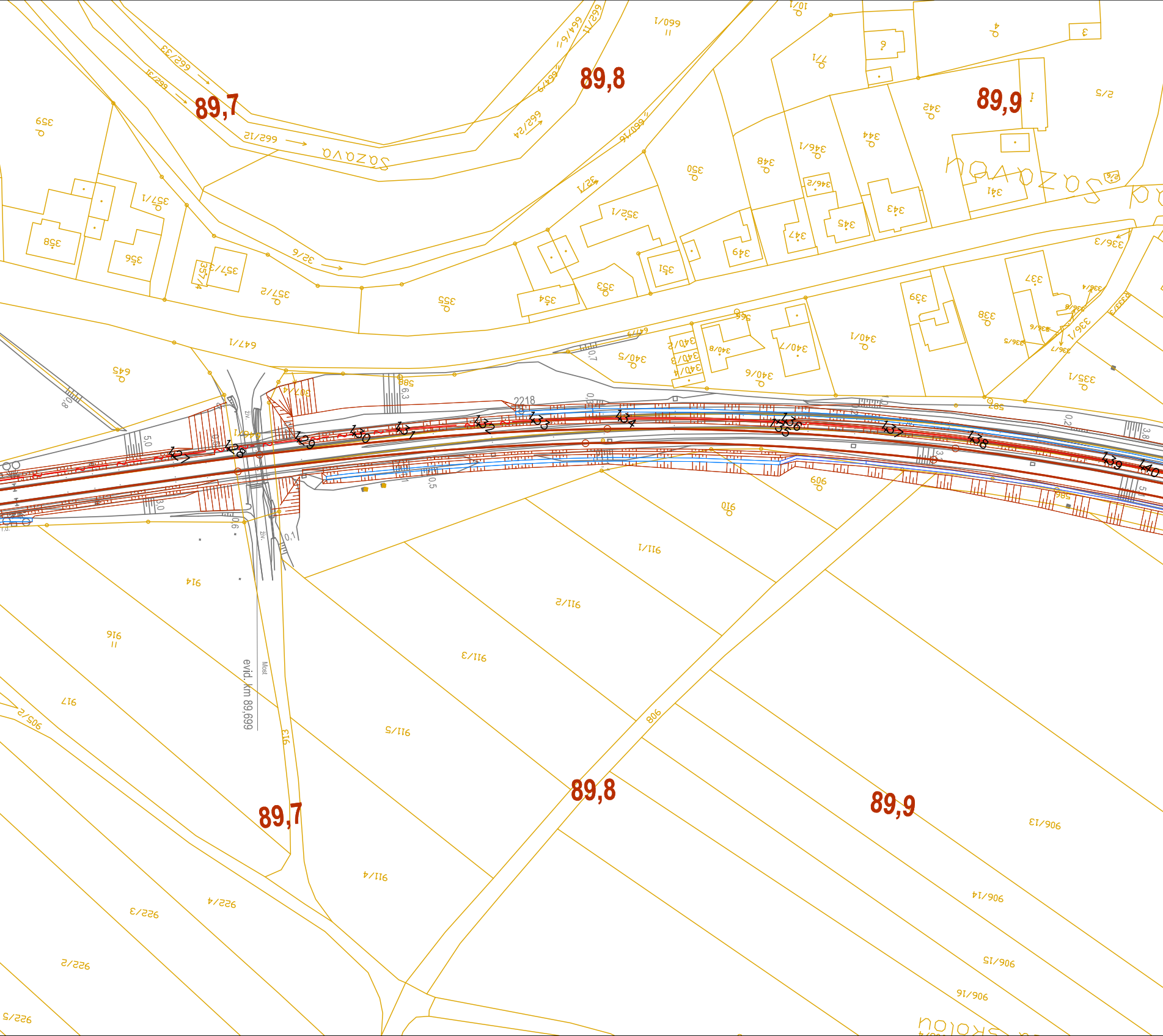
89,7
89,8
89,9
89,7
89,8
89,9
evid. km 89,699
Most
Sázava
127
128
129
130
131
132
133
134
135
136
137
138
139
140
2218
359
358
356
357/1
357/2
357/3
355
354
353
352/1
351
350
349
348
347
346/1
346/2
345
344
343
342
341
340/1
340/2
340/3
340/4
340/5
340/6
340/7
340/8
339
338
337
336/1
336/3
335/1
660/1
662/12
662/24
662/33
664/9
647/1
645
606
910
911/1
911/2
911/3
911/4
911/5
914
916
917
913
908
905/2
906/13
906/14
906/15
906/16
922/2
922/3
922/4
922/5
5/2
4
3
1

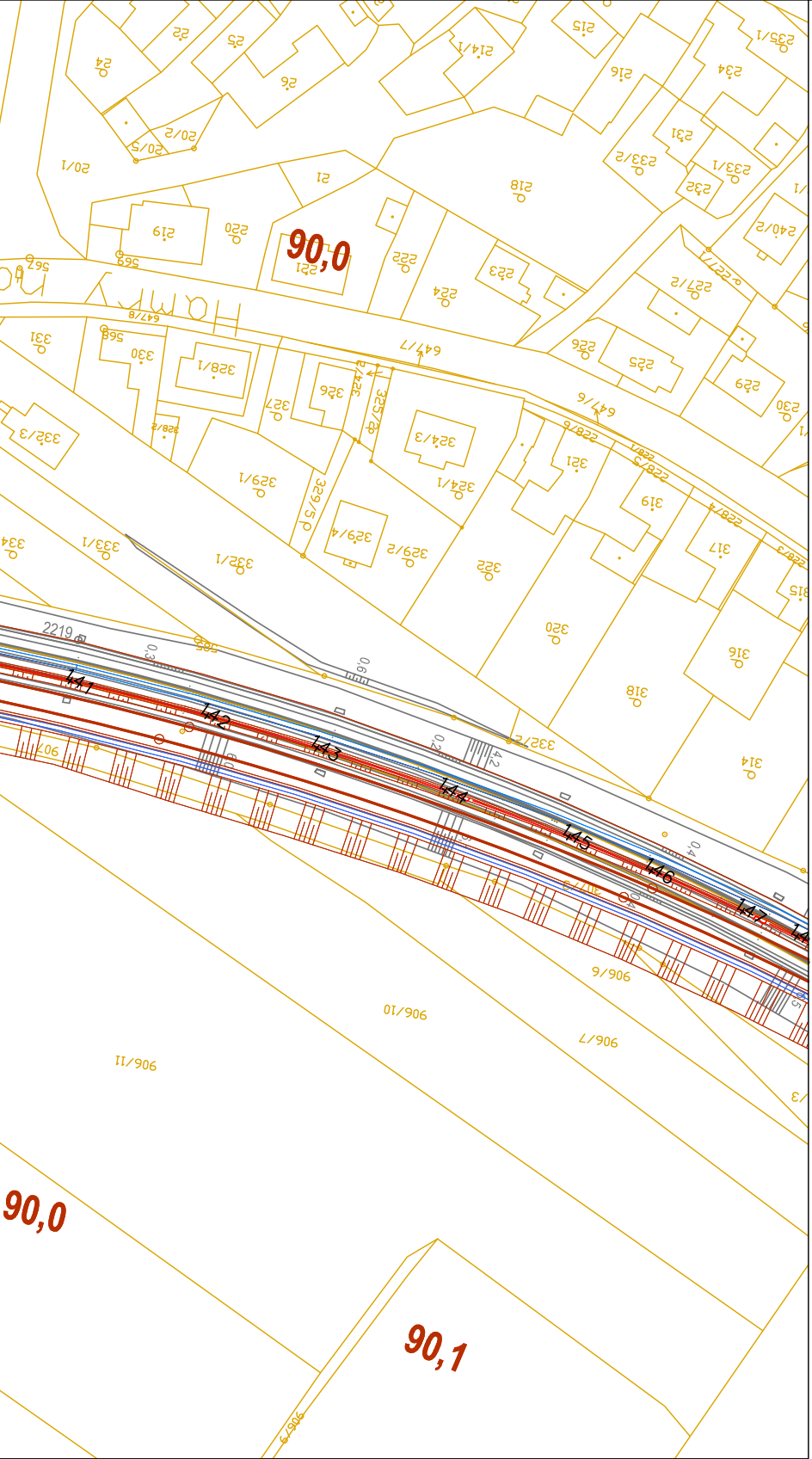
90,0
90,1
2219
141
142
143
144
145
146
147

EVROPSKÁ UNIE
Evropské strukturální a investiční fondy
Operační program Doprava

Ministerstvo dopravy
Státní fond dopravní infrastruktury

Jiná ověření:

Paré:

Orientační schéma:

S
zast. Hamry nad Sázavou
Žďár nad Sázavou
Sázava u Žďáru

Razítko oprávněné osoby:

Ing. Martin Čížek

Podepsal Ing. Martin Čížek
SN: C=CZ; OID.2.5.4.97=NTRCZ-45770743; O=Česká komora autorizovaných inženýrů a techniků činných ve výstavbě; OU=Elektronické autorizační razítko; OU=0011985; CN=Ing. Martin Čížek; SN=Čížek; G=Martin; SERIALNUMBER=P827161; T=IT00
Datum: 2025.06.12 10:44:29 +02'00'

Podpis:
Datum:

Revize:	Datum:	Popis:	Kontroloval:
000	31.03.2025	Čistopis dokumentace PDPS	Ing. Emil Špaček
P002	30.11.2024	DSP + PDPS k připomínkám	Ing. Emil Špaček
P001	15.05.2024	Návrh technického řešení	Ing. Emil Špaček

Stavebník/Investor:	**Správa železnic, státní organizace**
Adresa:	Dlážděná 1003/7, 110 00 Praha 1
Zástupce investora:	Stavební správa východ
Adresa:	Nerudova 773/1, 779 00 Olomouc

SPRÁVA ŽELEZNIC

Zhotovitel díla:	**SAGASTA s.r.o.**
Adresa:	Novodvorská 1010/14, 142 00, Praha 4 - Lhotka
Kontakt:	T: +420 261 344 100 E: info@sagasta.cz
Zhotovitel části/objektu:	**SAGASTA s.r.o.**
Adresa:	Novodvorská 1010/14, 142 00, Praha 4 - Lhotka
Kontakt:	T: +420 261 344 100 E: info@sagasta.cz

SAGASTA

Hlavní projektant (HIP): Ing. Emil Špaček
Specialista: -

Název stavby/akce:	**Rekonstrukce traťového úseku Žďár nad Sázavou (mimo)- Sázava u Žďáru (mimo)**	Označení investora: S 561352001 Zakázka: 123162
Název části:	Sdělovací zařízení	Označení části: **D.1.2.5**
Název objektu/dílčí části:	**Žďár n. Sázavou - Sázava u Žďáru, DOK, TOK a TK**	Označení objektu/komplexu: **PS 10-02-51**
Název přílohy: Název dílčí části přílohy:	Vytyčovací výkres km 89,0 - 90,1	Číslo přílohy (typ/pořadí): **5. 004**

Odpovědný projektant: Ing. Martin Čížek	Zpracovatel přílohy: Aleš Mašek	Měřítko: 1 : 1000 Formáty: 6xA4	Stupeň dokumentace: **DSP/PDPS**
Kraj: Vysočina	Katastrální území: viz textová část	TUDU: viz textová část	Smluvní datum zpracování: **03/2025**

S-kód:	Stupeň dokumentace:	Část:	Objekt:	Podobjekt:	Příloha:	Revize:
S561352001	_PDSP	_D125X	_PS100251	_XX	_5_104	_000

DOKUMENTACI LZE UŽÍVAT POUZE VE SMYSLU PŘÍSLUŠNÉ SMLOUVY O DÍLO. VÝKRES, ČI JEHO ČÁST, MŮŽE BÝT KOPÍROVÁN NEBO JINÝM ZPŮSOBEM ROZŠIŘOVÁN POUZE PO PŘEDCHOZÍM SOUHLASU SAGASTA, s.r.o.